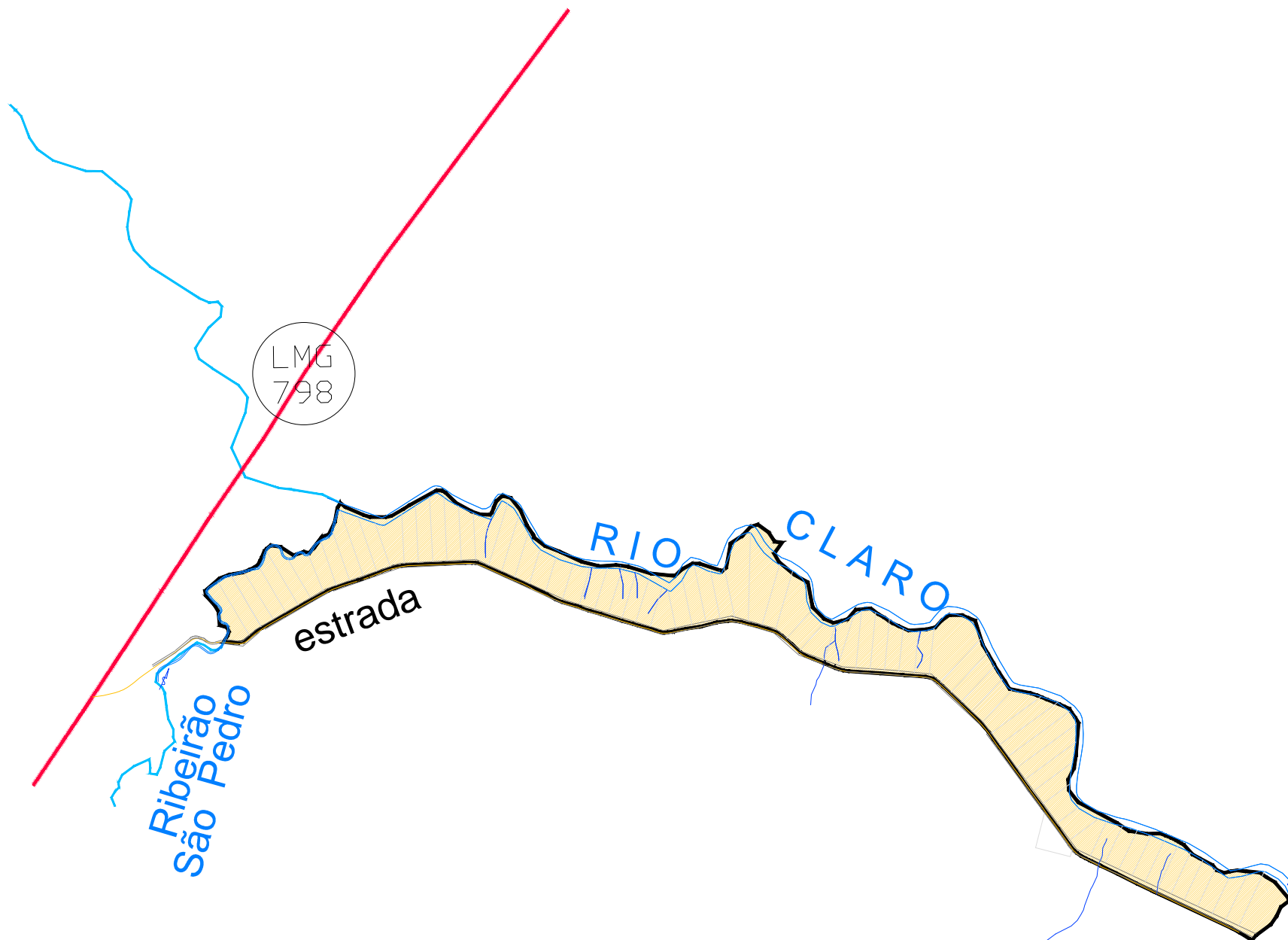



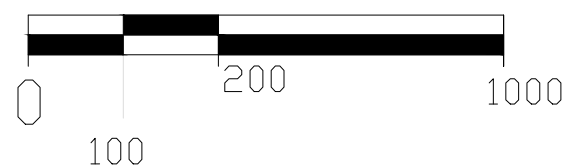
CHÁCARAS PRAIA DO RIO CLARO



LEGENDA

 LIMITE DO PERÍMETRO URBANO
LIMITE DA ÁREA URBANA

Escala Gráfica
(Metros)



NÚCLEOS DE DESENVOLVIMENTO

CONTÉM:
MAPA 09 - PERÍMETRO URBANO DAS CHÁCARAS PRAIA DO RIO CLARO.dwg

PREFEITURA MUNICIPAL DE UBERABA



REVISÃO DO PLANO DIRETOR - 2018

Nº / NOME DO ARQUIVO:
MAPA 09 - PERÍMETRO URBANO DAS CHÁCARAS PRAIA DO RIO CLARO.dwg.

ESCALA: GRÁFICA
DATA: 2018

FOLHA: **09**

LIMITE DO MUNICÍPIO



MANCHA URBANA



LOCALIDADES



RIOS



FERROVIA



ESTRADAS ASFALTADAS

RODOVIA FEDERAL DUPLICADA



RODOVIA FEDERAL SIMPLES



RODOVIA ESTADUAL



RODOVIA MUNICIPAL

